















## LEPPEMÄRGID

### Maakasutuse juhtfunktsioonid


ol.olev / planeeritud

-  elamumaa
-  ärimaa
-  tootismaa
-  üldmaa
-  ühiskondlike hoonete maa
-  transpordimaa
-  jäätmeoheldate maa
-  maatulundusmaa
-  külade lahkmeejoon

### Teed

-  riigi kõrvalmaantee 50m kaitsevööndiga
-  kohalik maantee
-  meiskonna tee
-  eratee
-  kergliiklustee pl

### Tehnovõrgud

-  35-110 kV elektrivõrgu 25m kaitsevööndiga

### Tehnoehitis

-  PK puurkaev
-  AJ alajaam



kompaktse asustusega maa-alad

kultuurimälestis

Haridus-, kultuuri- ja sotsiaalasutused

15. Avispea kirik

VÄIKE - MAARJA VALD

**ÜO Tinter-Projekt**  
Türi 10c, Tallinn  
tel. 6 501 311  
Faks 6 501 311

Juhataja  
Vello Sova  
Planeerija  
Riina Lensment  
Kadi Tuul

Töö Tehtis

Türi 10c, Tallinn

tel. 6 501 311

Faks 6 501 311

Töö nimetus

VÄIKE - MAARJA VALLA ÜLDPLANEERING

Kauplev

11.2008

AVISPEA

Joontis

11

AVISPEA

Joontiseid

12

M 1:10000

M 1:10000

A21-06

