







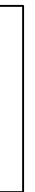












LEPPEMÄRGID

Maakasutuse juhtfunktsioonid

ol.olev / planeeritud

-  elanumaa
-  ärimaa
-  tootismaa
-  üldmaa
-  ühiskondlike hoonete maa
-  riigikaitsemaa
-  transpordimaa
-  jäätmehooldate maa
-  maatulundusmaa
-  külade lahkmeejoon




Teed

-  riigi tugimaantee 50m kaitsevööndiga
-  riigi kõrvalmaantee 50m kaitsevööndiga
-  kohalik maantee
-  meiskonna tee
-  eratee
-  määratlemata tee
-  tänav
-  kergliiklustee pl
-  matkarada

Tehnovõrgud

-  35-110 kV elektrivõrgu 25m kaitsevööndiga
-  D kategooria gaasitorustik 10m kaitsevööndiga

Tehnoehitis

-  PK puurkaev
-  AJ alajaam
-  kompaktse asustusega maa-ala

Haridus-, kultuuri- ja sotsiaalasutused


31. Müüriku krossirada

VÄIKE - MAARJA VALLD

ÜÜ Tinter-Projekt
Türi 10c, Tallinn
tel. 6 501 311
Faks 6 501 311

Juhataja
Vello Sova
Planeerija
Riina Lensment

PERSPEKTIIVNE
VEEHAARE
PK

Töö nimetus		Töö Teelüga		VÄIKE - MAARJA VALLD		
VÄIKE - MAARJA VALLA ÜLDPLANEERING		MÜÜRIKU		M 1:10000		
Kaupaev	11.2008	Joonisid	12	M 1:10000	Töö nr	
Joonis	6	Jooniseid	12	M 1:10000	A21-06	