










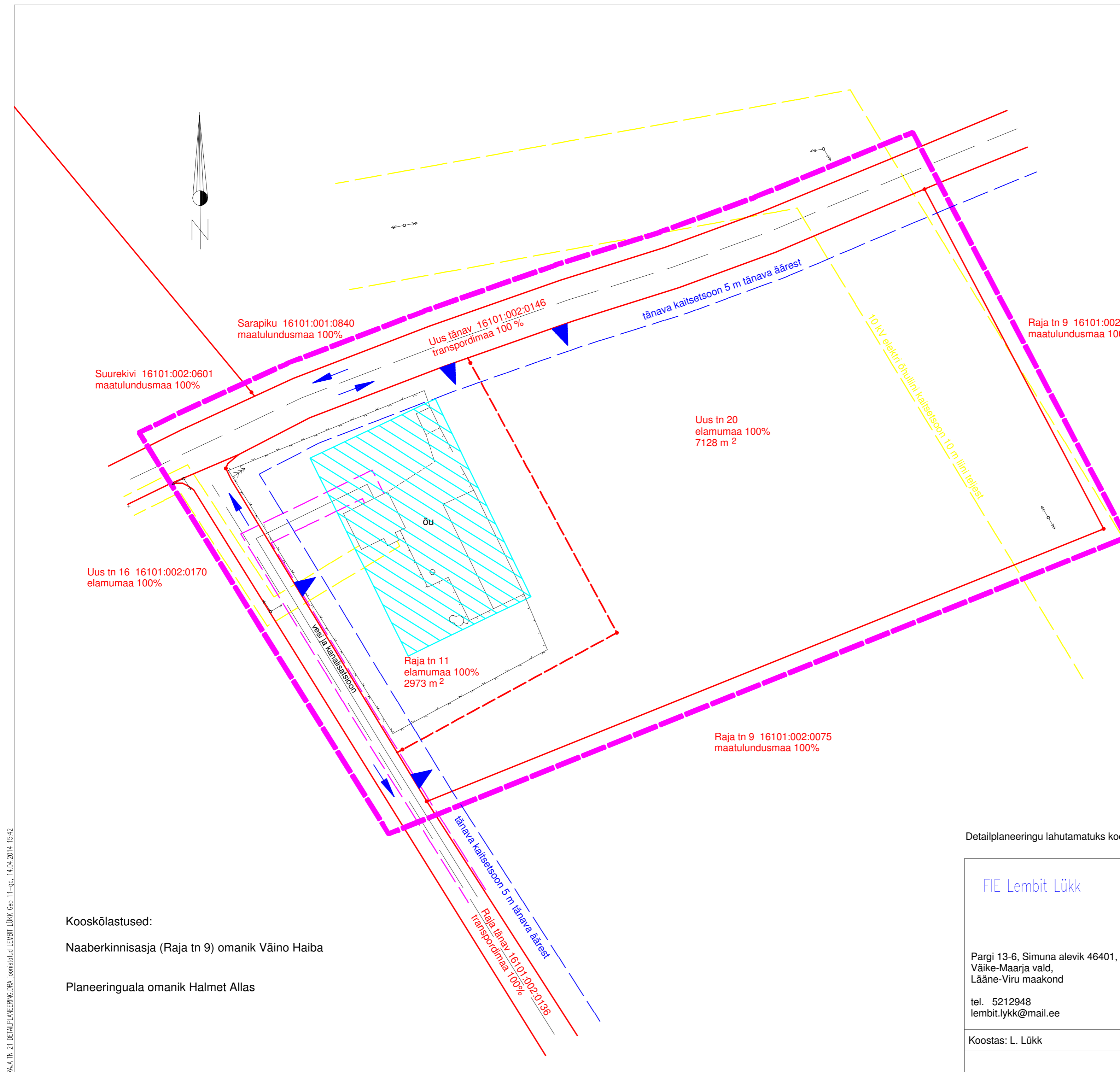


Leppemärgid:

-  planeeringuala piir
-  olemasolev krundipiir
-  planeeritav krundipiir
-  olemasolev 10 kV elektri õhuliin
-  olemasolev 380 V elektri õhuliin
-  olemasolev vee ja kanalisatsioonitrass
-  elektriliini kaitsetsooni piir
-  tänava kaitsetsooni piir
-  vee ja kanalisatsioonitrassi kaitsetsooni piir
-  juurdepääs krundile
-  ehitusala



Kooskõlastused:

Naaberkinnisasja (Raja tn 9) omanik Väino Haiba

Planeeringuala omanik Halmet Allas

Detailplaneeringu lahutamatuks koostisosaks on seletuskiri

<p>FIE Lembit Lükk</p> <p>Pargi 13-6, Simuna alevik 46401, Väike-Maarja vald, Lääne-Viru maakond</p> <p>tel. 5212948 lembit.lykk@mail.ee</p> <p>Koostas: L. Lükk</p>		<p>Raja tn 21 katastriüksuse 16101:002:1120 maa-ala detailplaneering</p> <p>Address: Raja tn 21, Simuna alevik, Väike-Maarja vald Lääne-Viru maakond</p>	
		<p>Tellija: Väike-Maarja Vallavalitsus</p>	
<p>Joonis: Krundijaotus- ja hoonestusplaan</p>		<p>Töö nr DP 13-1</p>	
		<p>Mõõtkava: M 1 : 500</p>	
		<p>Kuupäev:</p>	
		<p>Stadium: DP</p>	
		<p>Jooniseid: 2</p>	<p>Joonis: 2</p>

RAJA TN 21 DETAILPLANEERING.DWG, joonistatud LEMBIT LÜKK, Geo 11 - sp. 14.04.2014, 15:42